

観光情報 ぶくさき

平成24年
1月号

福崎町観光協会 〒679-2280兵庫県神崎郡福崎町南田原3116-1(福崎町役場産業課内)
TEL 0790-22-0560(内線394) FAX 0790-22-5980

1月の観光イベント

- 1月8日(日) ■かくしほちょじ 【場所: 鍛冶屋地区】
 ↓
 1月9日(月) (一般的に『とんど焼』と称する小正月行事。成人の日の前日の夕刻から成人の日の早朝にかけて、古くから決められた方式に従って行われます。)
- 1月9日(月) ■追儺(ついな) 【場所: 神積寺】
 (鬼がたいまつを持ち悪魔払いをする修正会行事のひとつ。)



早起きして出かけよう! ご来光スポットのご紹介

新年のご来光を福崎町内のご来光スポットで拝んでみませんか?
 ご来光からパワーをもらえば、2012年はいいスタートを切れるかも! ?
 防寒対策をしっかりと、暖かい服装でぜひお出掛けください。




七種山(展望岩)

福崎町を代表する名勝、七種山の山頂付近にある展望岩からは、福崎町の中心部を見おろしながら、ご来光を臨むことができます。
 (早朝の登山では、懐中電灯や防寒対策、登山用の服装など十分な備えが必要です。)

- 場 所 福崎町田口
- アクセス 作門寺山門前駐車場から徒歩約80分

いいこと
ありますように...



薬師峯(山頂)

七種三山のひとつ、薬師峯は姫路市夢前町との境にある山です。山頂までは急な斜面が続き過酷な道程ですが、眺望がよく、隠れたご来光スポットといえます。
 (七種山同様、登山には懐中電灯や防寒対策、登山用の服装など十分な備えが必要です。)

- 場 所 福崎町田口
- アクセス 薬師峯登山口から徒歩約60分



日光寺山(鐘突堂付近登山道)

日光寺山の登山道沿いにある日光寺の鐘突堂から少し登った登山道からは、南東方向を見渡すことができ、天気が良ければ明石海峡大橋も見ることができます。登山道は舗装されており、鐘突堂までは車で行くことができます。

- 場 所 福崎町東田原
- アクセス 町営サルビア号・亀坪停留所(日光寺山登山口)から徒歩約50分・車約10分



辻川山(山頂)

辻川山は、柳田國男生家等の観光施設がある辻川界隈の北側にある山です。山頂には展望台が設置されており、町の中心部や木々の間からご来光を臨むことができます。

- 場 所 福崎町西田原
- アクセス 辻川界隈駐車場から徒歩10分

辻川界隈観光施設の連携に向けた取り組みについて

福崎町の歴史・文化・観光の中心地である辻川界隈。ここには柳田國男生家・記念館、神崎郡歴史民俗資料館、もちむぎのやかたなど、福崎町を代表するような観光施設が多くあります。これらの施設間の連携をより強くし、多くの方に訪れていただくための取り組みが行われています。

辻川界隈の中では「もちむぎのやかた」が一番多くお客さんが来るみたいなんですけど、ほかの施設にも立ち寄り人はまだまだ多くないみたい…。



私たちも大好きな「もちむぎ麺」を食べたあとは、ぜひ辻川界隈を散策してもらいたいね。そのためには、辻川界隈の施設やイベントのことをもっと知ってもらうことが大切だね！



もちむぎのやかたメニュー表に周辺観光情報を掲載

もちむぎのやかたレストランのメニュー表に、柳田國男・松岡家記念館、神崎郡歴史民俗資料館を始めとする周辺施設の紹介やイベント情報を記載したページが設けられました。

ページ内容は今後随時更新され、イベントや各施設の取り組みなどが紹介される予定です。もちむぎのやかたレストランにお越しの際は、ぜひメニュー表の最後のページを見て旬の情報をゲットしていただき、周辺観光施設にもお立ち寄りください。





もちむぎのやかたレストランメニュー表

辻川界隈公衆便所に観光情報掲示板を設置予定

辻川界隈の観光の拠点にもなっている辻川界隈駐車場の公衆便所の壁面に、観光情報などを掲載する掲示板が近日設置される予定です。

辻川界隈にお越しの際は、ぜひこの掲示板をチェックして周辺の観光施設を訪れてみてください。



辻川界隈公衆便所掲示板設置イメージ

☆☆☆☆ ふくさき観光“豆”知識 ☆☆☆☆

「旧小國家住宅」

旧小國家は江戸時代に庄屋を務め、幕末から明治にかけて活躍した小國鐵十郎生家としても知られています。また、明治から昭和にかけて地域医療に貢献した鐵十郎の孫・小國積治の生家でもあります。平成19年に主屋、診療所、長屋門、塀の4件が福崎町で初めて国登録文化財になりました。



旧小國家住宅の長屋門と塀